





MIEJSCOWY PLAN ZAGOSPODAROWANIA PRZESTRZENNEGO DLA DZIAŁEK POŁOŻONYCH W MIEJSCOWOŚCI NASIEGNIWO, ZARZECZEWO I SZPETAL GÓRNY

Załącznik Nr 1
do Uchwały Nr
Rady Gminy Fabianki
z dnia r.

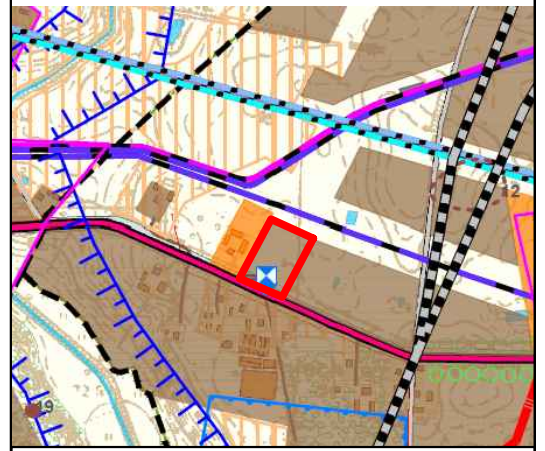
NASIEGNIWO



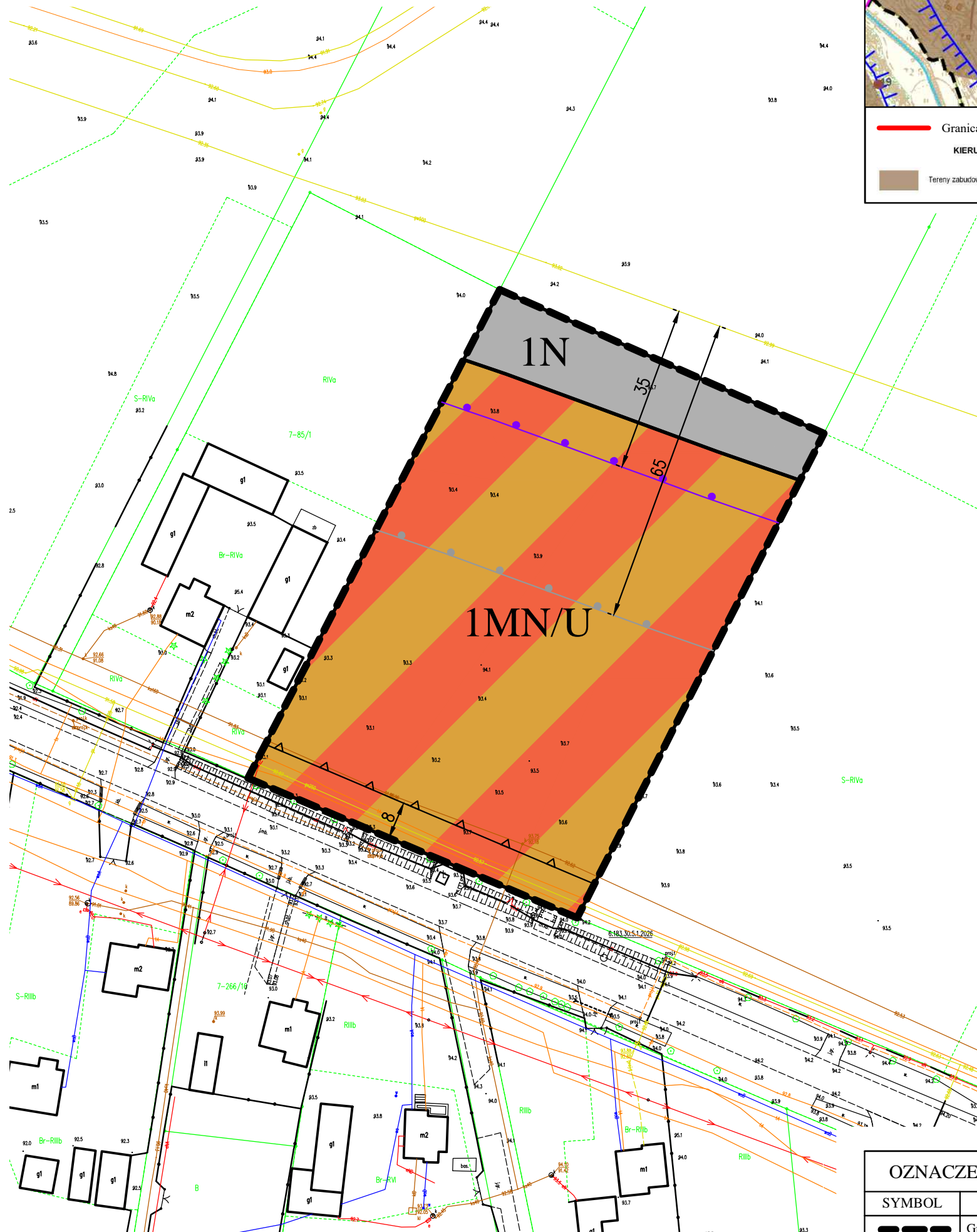
SKALA 1:1000



WYRYS ZE STUDIUM UWARUNKWAŃ I
KIERUNKÓW ZAGOSPODAROWANIA
PRZESTRZENNEGO GMINY FABIANKI



— Granica obszaru objętego opracowaniem
KIERUNKI ZMIAN W STRUKTURZE PRZESTRZENNEJ
GMINY I PRZEZNACZENIU TERENU:
Tereny zabudowy mieszkaniowej jednorodzinnej



OZNACZENIA OBOWIĄZUJĄCE

SYMBOL	NAZWA
	Granica obszaru objętego planem
	Linie rozgraniczające tereny o różnym przeznaczeniu lub różnych zasadach zagospodarowania
	Teren zabudowy mieszkaniowej jednorodzinnej lub usług
	Teren niesklasyfikowany - teren utwardzony
	Nieprzekraczalne linie zabudowy
	Wymiarowanie
	Strefa kontrolowana gazociągu wysokiego ciśnienia DN500 - dla budynków mieszkalnych
	Strefa kontrolowana gazociągu wysokiego ciśnienia DN500 - dla budynków/lokali usługowych

ORGAN SPORZĄDZAJĄCY PLAN:
WÓJT GMINY FABIANKI