





MIEJSCOWY PLAN ZAGOSPODAROWANIA PRZESTRZENNEGO DLA DZIAŁEK POŁOŻONYCH W MIEJSCOWOŚCI NASIEGNIĘWO, ZARZECZEWO I SZPETAL GÓRNY

Załącznik Nr 3
do Uchwały Nr
Rady Gminy Fabianki
z dnia r.



SKALA 1:1000



ZARZECZEWO

WYRYS ZE STUDIUM UWARUNKOWAŃ I
KIERUNKÓW ZAGOSPODAROWANIA
PRZESTRZENNEGO GMINY FABIANKI

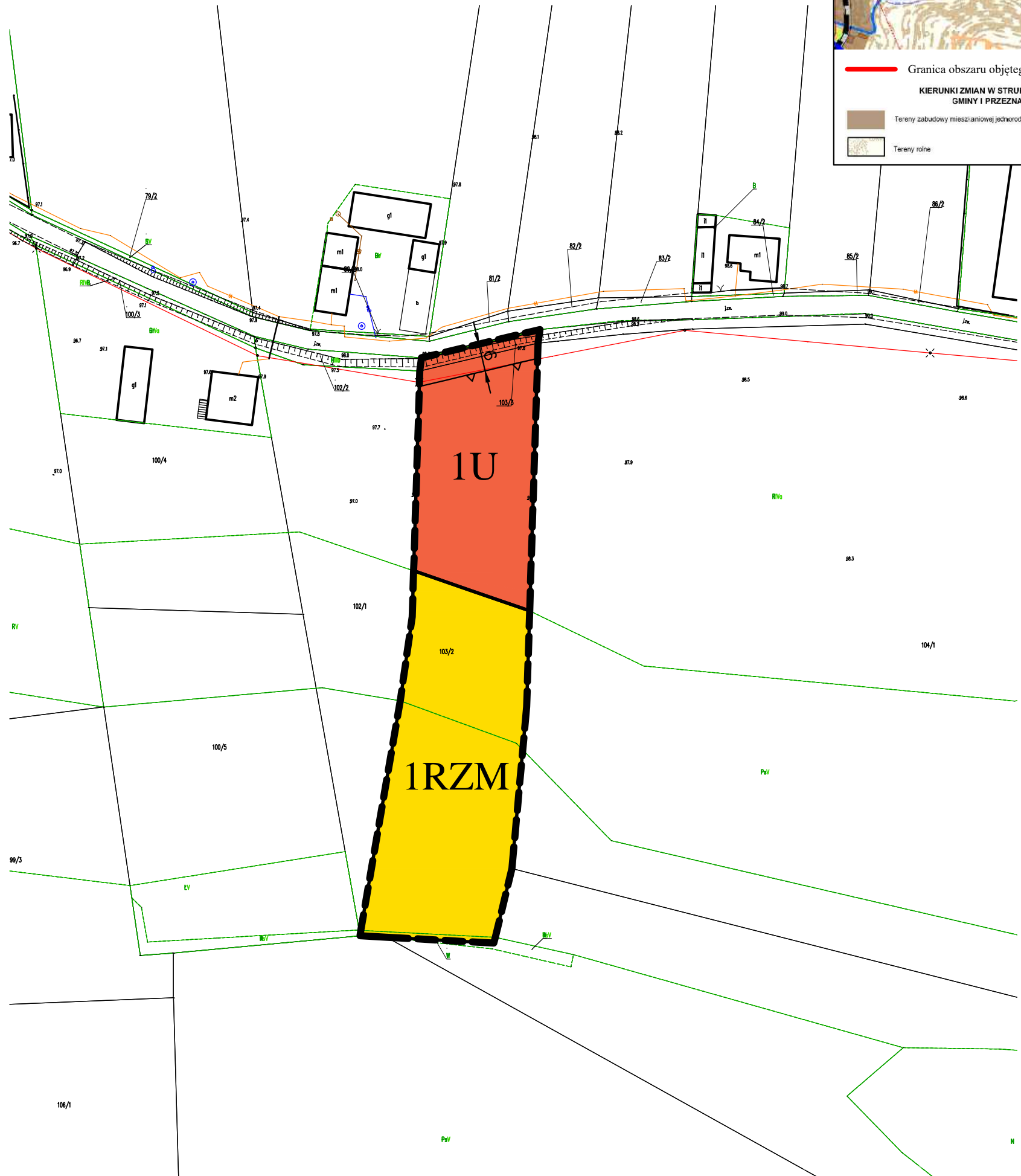


— Granica obszaru objętego opracowaniem

KIERUNKI ZMIAN W STRUKTURZE PRZESTRZENNEJ
GMINY I PRZEZNACZENIU TERENU:

Tereny zabudowy mieszkaniowej jednorodzinnej

Tereny rolne



ORGAN SPORZĄDZAJĄCY PLAN:
WÓJT GMINY FABIANKI

OZNACZENIA OBOWIĄZUJĄCE

SYMBOL	NAZWA
	Granica obszaru objętego planem
	Linie rozgraniczające tereny o różnym przeznaczeniu lub różnych zasadach zagospodarowania
	Teren usług
	Teren zabudowy zagrodowej
	Nieprzekraczalne linie zabudowy
	Wymiarowanie